Pont Vell - Tiana, el vincle de la nostra història

Un barri en els límits

En el sector configurat pels barris de Tiana i del Pont Vell conflueixen els límits dels termes municipals de Cerdanyola del Vallès i Ripollet, dues poblacions que han compartit al llarg del temps avinences i desavinences especialment evidents en aquest territori.

Les desavinences han girat sobretot a l'entorn dels límits entre els termes municipals de Cerdanyola i Ripollet. La delimitació entre aquests municipis havia estat relativament estable fins a finals del segle XIX, quan va iniciar-se un conflicte que es va prolongar fins a mitjans del segle XX, moment en el qual els límits van quedar definitivament establerts.

Històricament, la delimitació s'establia al llarg del torrent de Can Tiana fins al Riu Sec, a banda i banda del qual s'estenien les terres de les masies de Ca n'Altimira de Cerdanyola, i de Can Tiana de Ripollet.

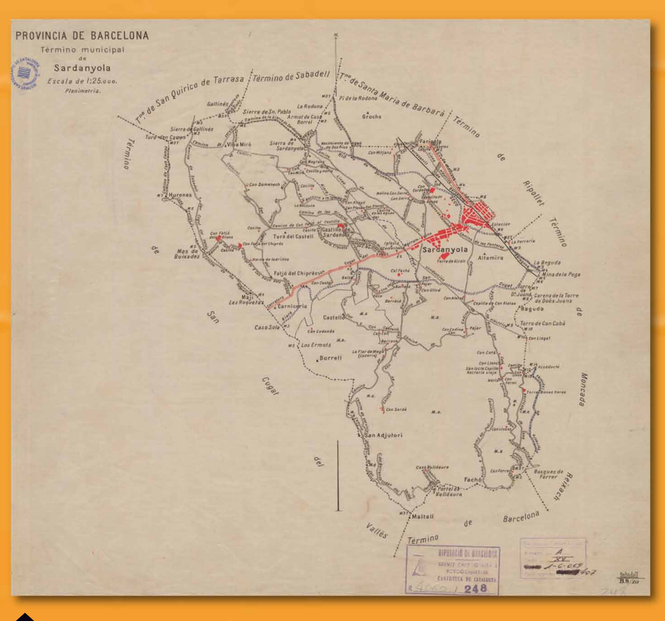

Mapa planimètric de Cerdanyola del Vallès de 1914
Escala 1:25.000 ©Institut Cartogràfic de Catalunya

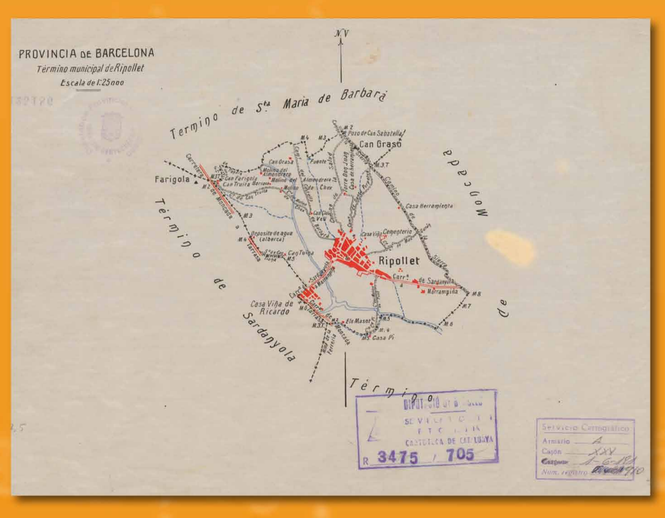

Mapa planimètric de Ripollet de 1914
Escala 1:25.000 ©Institut Cartogràfic de Catalunya

A finals del segle XIX, l'interès particular dels dos secretaris municipals i d'alguns altres càrrecs públics va marcar l'inici del conflicte que va comportar que, entre 1901 i 1926, els límits variessin en diverses ocasions, sembla que sovint en benefici de Cerdanyola. Les irregularitats eren tan evidents que el 1917, els alcaldes de Ripollet, Cerdanyola i Montcada van ser cridats a fer un afitament públic.

Límits dels termes muncipals abans de 1917

Límits dels termes municipals a partir de 1917

Límits dels termes municipals a partir de 1929-1930

El 1929, tots dos ajuntaments van decidir tornar a revisar els límits partint de l'afitament de 1917 i es va decidir que el carrer de la Verge de Montserrat fos la línia fronterera. Malgrat tot, el 1930 va esclatar un nou conflicte a l'entorn del dret de compra de La Beguda de Can Tiana, disputat per tots dos consistoris. Com a conseqüència, Ripollet es va negar a reconèixer altres límits que no fossin els de 1917.

Vista de la Gran Via Prat de la Riba, dècada dels anys 20

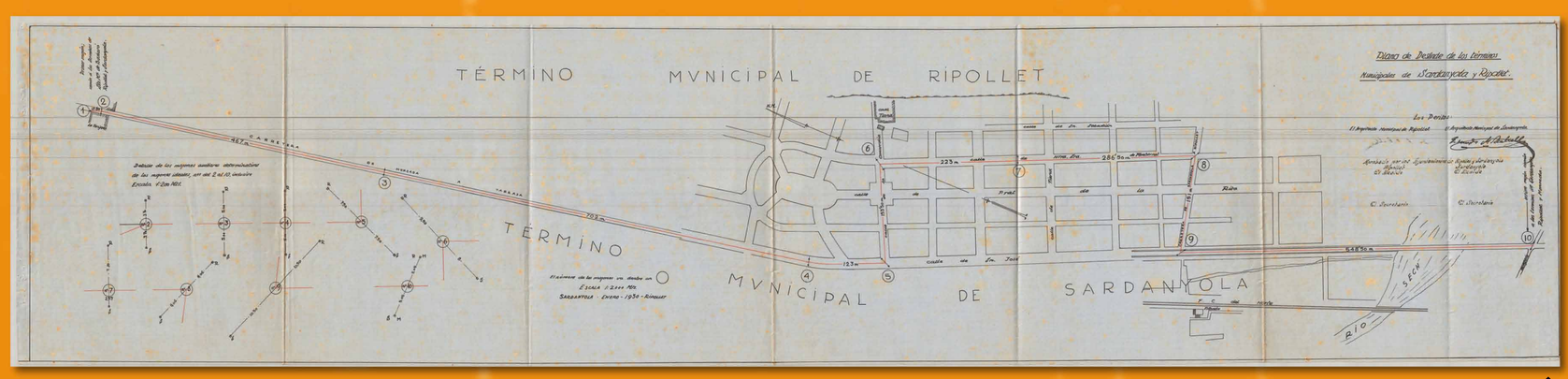

"Plano de Deslinde de los términos Municipales de Sardanyola i Ripollet"
Gener de 1930. Escala 1:200. Fons Municipal de Cerdanyola del Vallès. AMCEV

Finalment el 1948, l'Ajuntament de Cerdanyola va portar l'assumpte als tribunals. Amb un procés judicial que va durar dos anys, es va donar la raó a Cerdanyola i es van recuperar els límits de 1930, delimitació que s'ha mantingut fins el dia d'avui.

Malgrat que els conflictes en la delimitació es van succeir durant ben bé 50 anys, sembla que aquesta polèmica va quedar circumscrita en l'àmbit institucional i que no va alterar la convivència al barri.

Vista de la cruïlla on canvia el nom del mateix carrer: carrer Nostra Senyora dels Àngels (Ripollet) – carrer Prat de la Riba (Cerdanyola)

En canvi, la divisió de carrers i habitatges en dues poblacions amb normatives municipals específiques sí que ha afectat substancialment la vida quotidiana dels habitants del barri i ha dificultat, fins i tot, poder dur a terme accions reivindicatives.

Les dificultats derivades d'aquesta situació han determinat el sorgiment d'un gran sentiment d'autosuficiència, l'enfortiment de la pròpia identitat i la consolidació d'un teixit associatiu molt actiu.

Carrer de la Mare de Déu de Montserrat o Verge de Montserrat amb les plaques de diferent disseny que identifiquen la vorera que pertany a Cerdanyola i la que pertany a Ripollet

Amb el suport de:

Amb la col·laboració: CFF del Barri del Pont Vell, Centre d'Esplai la Gresca. Disseny: Anna Bascu